



commessa

**PROGETTO ESECUTIVO**

**Rete Strategica Biciplan e sue integrazioni**

**Itinerari ciclabili di transizione area centrale**

**Stralcio interventi in Comune di Castel Maggiore**

elaborato

**PLANIMETRIE DI PROGETTO**

**B.02**

revisioni

Revoo | ottobre 2020

**Comune di Castel Maggiore**

responsabile del procedimento arch. Giovanni Panzieri

**Città Metropolitana di Bologna**

gruppo di lavoro

ing. Alessandro Del Piano  
pian. Catia Chiusaroli  
arch. Silvia Basenghi  
arch. Giulia Maroni  
dott.ssa Silvia Mazza

**Netmobility srl**

responsabile del progetto ing. Francesco Seneci

progettisti ing. Francesco Seneci  
ing. Francesco Avesani








gruppo di lavoro

ing. Filippo Forlati  
pian. Licia Bernini














Via Morgagni, 24, 37135 Verona  
tel e fax +39 045 8250176  
e-mail netmobility@netmobility.it  
sito web www.netmobility.it  
partita I.V.A. e C.F. 03184140238

Legenda stato attuale

	CONFINE COMUNALE
	CIGLIO STRADA / CORDONATURA
	PAVIMENTAZIONE IN ASFALTO
	SEGNALETICA ORIZZONTALE
	SEGNALETICA ORIZZONTALE RISERVATA
	SEGNALETICA VERTICALE
	PALINA SEMAFORICA

Legenda stato di progetto

	CORDONATURA
	DELINEATORE DI CORSIA
	PAVIMENTAZIONE IN ASFALTO
	PAVIMENTAZIONE IN STREET PRINT
	SEGNALETICA ORIZZONTALE
	MATERIALE PLASTICO STRUTTURATO BICOMPONENTE COLORE ROSSO RUBINO RAL 300
	SEGNALETICA VERTICALE
	ISOLA SALVAGENTE
	ISOLA DI RALLENTAMENTO
	SEGNALETICA ORIZZONTALE IN RIMOZIONE
	SEGNALETICA VERTICALE IN RIMOZIONE

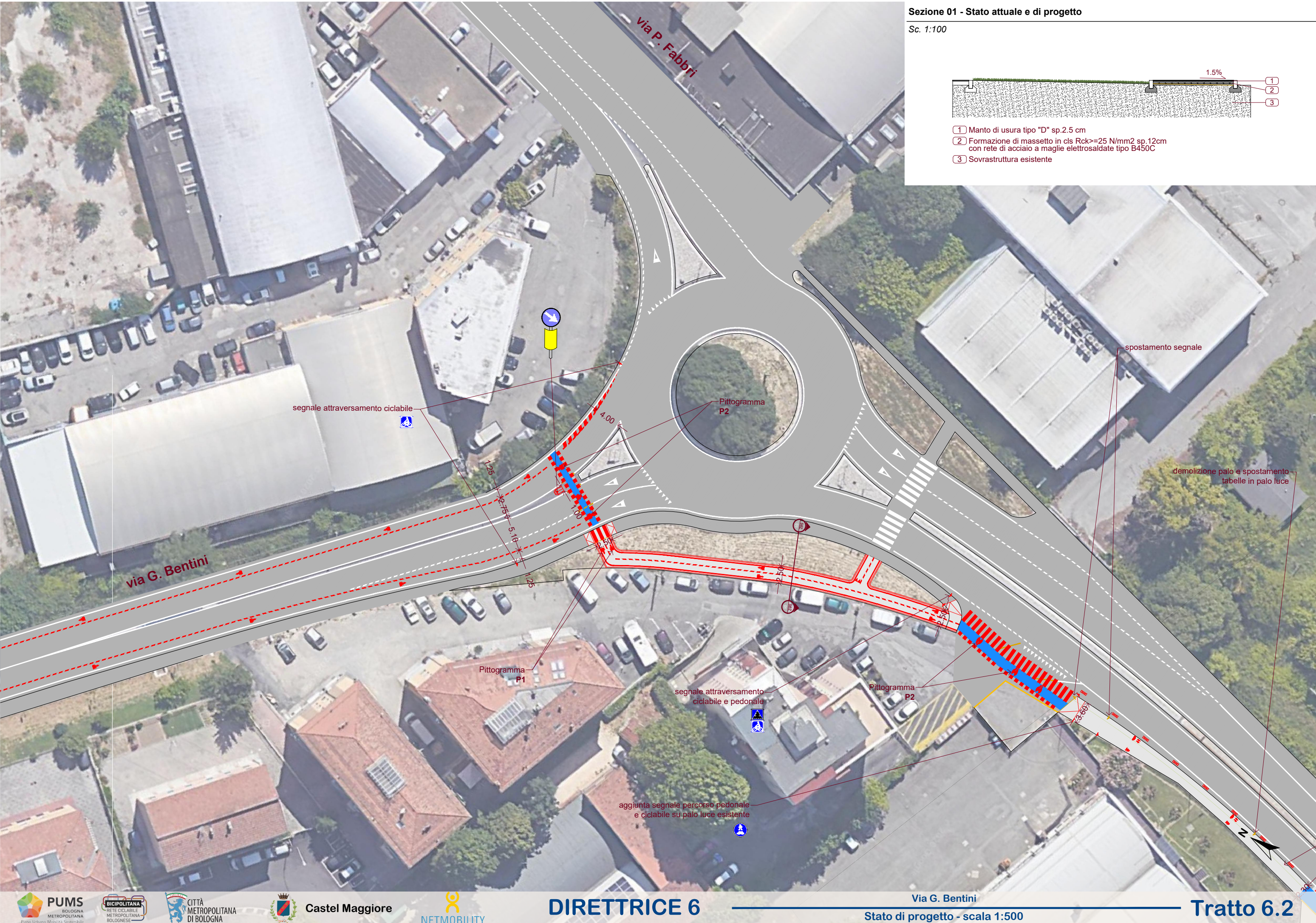













Sezione 01 - Stato attuale e di progetto

Sc. 1:100



- 1 Manto di usura tipo "D" sp.2.5 cm
- 2 Formazione di massetto in cls Rck>=25 N/mm2 sp.12cm con rete di acciaio a maglie elettrosaldate tipo B450C
- 3 Sovrastruttura esistente

segnale attraversamento ciclabile

Pittogramma P2

spostamento segnale

demolizione palo e spostamento  
tabelle in palo luce

via G. Bentini

Pittogramma P1

segnale attraversamento  
ciclabile e pedonale

Pittogramma P2

aggiunta segnale percorso pedonale  
e ciclabile su palo luce esistente











